




Plan de Prévention des Risques Naturels
Commune d'Aspet
CARTE DES ALÉAS HYDRAULIQUES
(FEUILLE OUEST)

Légende :

Degré de l'aléa :

-  Zone d'aléa fort (degré 3)
-  Zone d'aléa moyen (degré 2)
-  Zone d'aléa faible (degré 1)

Nature de l'aléa :

- I : Inondation
- T : Crue torrentielle
- R : Ruissellement

T2 ← Nature et degrés des aléas